

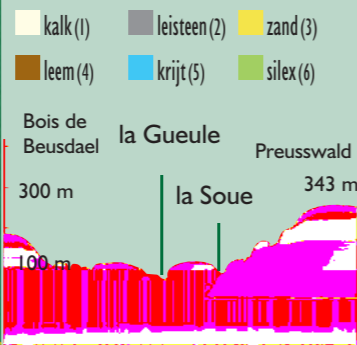


### Het bos "Bois de Preuss"

Dit bos is een beukenbos, een eikenbos met berken. U zult er ook nog veel andere soorten zien. Op de zandgrond ziet u ook nog de grove den. De naaldbomen werden in de 19<sup>e</sup> eeuw ingevoerd voor de industrie.

De geologische doorsnede verklaart de natuur van de ondergrond van dit bos. Op de kalksteen van het primair (1) ligt een dikke laag zand (3), getuigen daarvan de vele zandgroeven en de beplantingen van grove denen. Deze zandlaag werd bedekt door leem (ondoorlatende grond) (4). Boven 300 m vindt men ook krijt (5). Tenslotte is alles bedekt door een laag silex (6).

Dwars geologische doorsnede van het dal van de Geul tussen de top van "le Bois de Preuss" en die van Beusdael.



### 5 km

De Königsweg, een heel aangename bosweg door de Küning of Königswald op zijn hele lengte. Dit deel van het bos, in vorm van een trapezium, met in het noord-oosten de belgisch-duitse grens en in het zuid-westen een reeks bourgondische grenspalen, was beschouwd als grensstreek tussen de inwoners van de stad Aken en de Ban van Montzen die deel uitmaakte van Spanje sinds 1555.



### 6 km

#### 3 Trois Bornes (Dreiländerblick)

De grenzen van België, Duitsland en Nederland komen samen bij de blauwe achthoekige steen.

De steen nr. 1 van de belgisch-nederlandse grens staat enkele meters noordwaarts op het toppunt van Nederland (322,5 m). Die werd verplaatst wegen toeristische redenen.

De Baudouin toren, op belgische grond, is een vijftigtal meters hoog.

Na deze erg veel bezocht toeristische hoek, biedt de overblijvende route enkele wonder-

mooie uitzichten. Als u de grens op belgische zijde volgt, dan komt u uit op de weg naar Vaals, op een paar meter van het vroegere douanekantoor en de grenssteen nr. 3 (zie uitleg in folder "Pèlerins").

4 Via de weg "chemin du Duc" komt u uit bij de boerderij Crâborn (vakwerk). Daar neemt u linksaf richting het dorp en loopt over de vroegere spoorweglijn 39 (nu Ravel). Voor het einde van deze wandeling, loopt u nog voorbij het vroegere gemeentehuis (zie uitlegplaatje op de façade).



## Gemmenich

Office du Tourisme  
de la Commune  
de Plombières



## Wandeling Promenade du Bois de Preuss





We wensen u een aangename wandeling met veel ontdekkingen door het Preusswald. In de richting van Plombières loopt u bij het eerste kruispunt Sandberg linksaf.



1 Beneden ziet u op de hoek wat vroeger het atelier van de smid was. Na 50 m verlaat u de rue de Moresnet en loopt links de rue Stein op.

2 Boven komt u bij het oord Schleifmühle en zijn oude hoeve met houten balken (vakwerk). Links loopt u de Wittenweg op, richting Nouvelaer. Loop linksaf, en na 100 m rechtsaf, zo komt u op Pinaye. Na de brug over de lijn 24 (spoorweg) komt u in het bos "Bois de Preuss".

### 2 km

#### "Bois de Preuss"

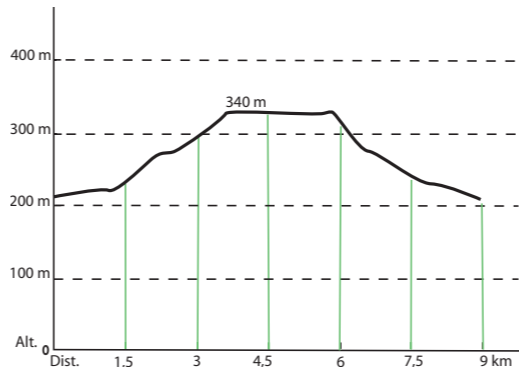
Het woord "Preuss" zou van het oude Duits komen met de betekenis boord of grens. Het zou dus een grensbos zijn en niet, zoals sommigen beweren, het bos der Preussen.

### 2,5 km

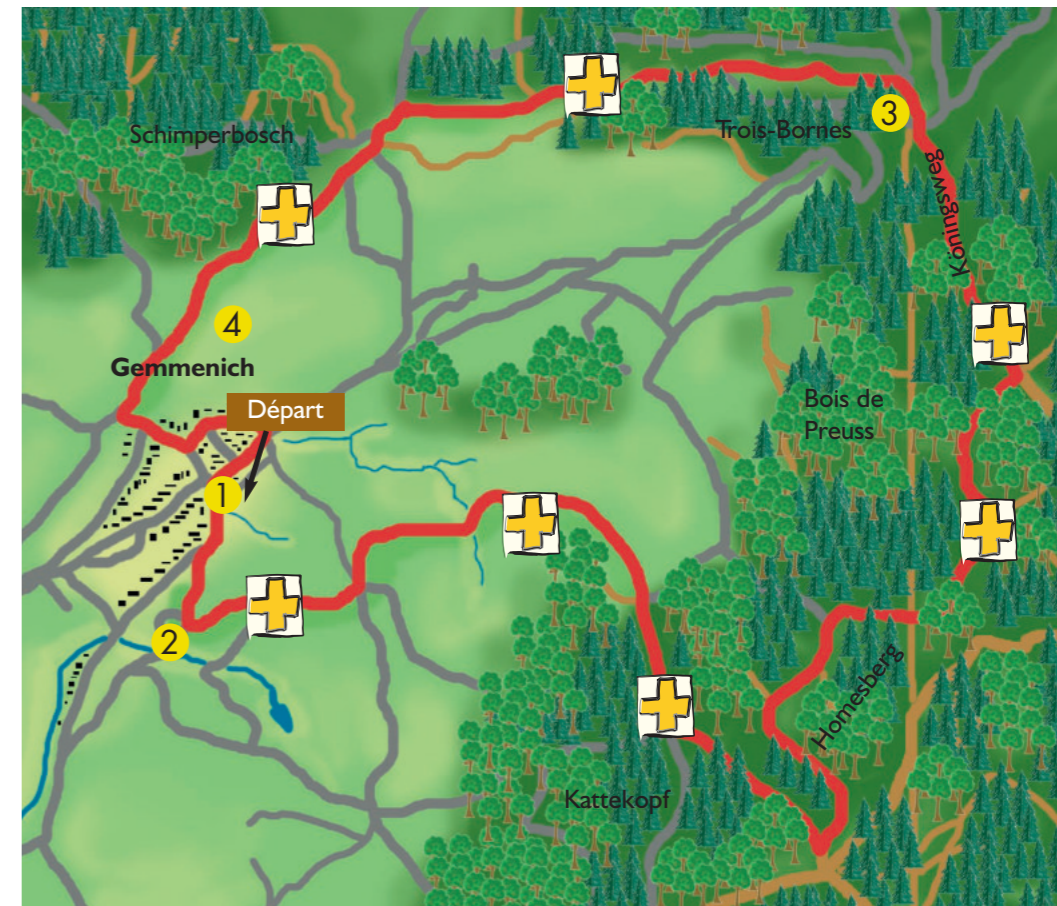
Wat een prachtig beukenbos in alle seizoenen. Langs het pad, wat verder, staan grensstenen van het oude gebied Moresnet-Neutre. (Zie folder van de wandeling "Pèlerins").

### 3,5 km

Niet ver van de Bittweg en nabij het "Rode Kruis" loopt u linksaf en via een steile helling bereikt u de Homersberg (340 m). Van hieruit, rechts van de top, loopt u over een pittoreske kleine hoogvlakte. 50 m noord-



waarts staat de grenssteen nr. 40, in Romeinse cijfers, oostgrens van Moresnet-Neutre. Wat verder leidt een andere weg links naar Bourgondische grenspalen waarvan één verborgen door een beuk met drie stammen. U ziet dan zeker ook het kruis van de heilige Andreas, de datum 1724 en het woord Preusse.



### Informaties

Syndicat d'Initiative de Gemmenich,  
Rue César Franck 24 - 4851 Gemmenich  
Tel. 087 78 70 27  
sig@gemmenich.be • www.gemmenich.be  
Voor een lekker hapje na de inspanning:  
- Café Tychon: 087 78 55 19  
- Bonten D. (friterie): 087 78 82 11  
- Pizzeria Ristorante Salvatore: 087 44 74 65  
- Op e ne Born: 087 78 80 73  
- Aux 3 Bornes: 087 78 76 10  
- Les Trois Marronniers: 087 78 77 72

Percentage van uw parcours

	55%	... in bossen
	39%	... op wegen
	44%	... op boswegen
	17%	... op paden



Gemeinde Bleyberg

© • Crédit photographique :

S. I. de Gemmenich • FTPL Pierre Pauquay •  
• Mise en page : Studio Graphisme FTPL Marianne Halin •